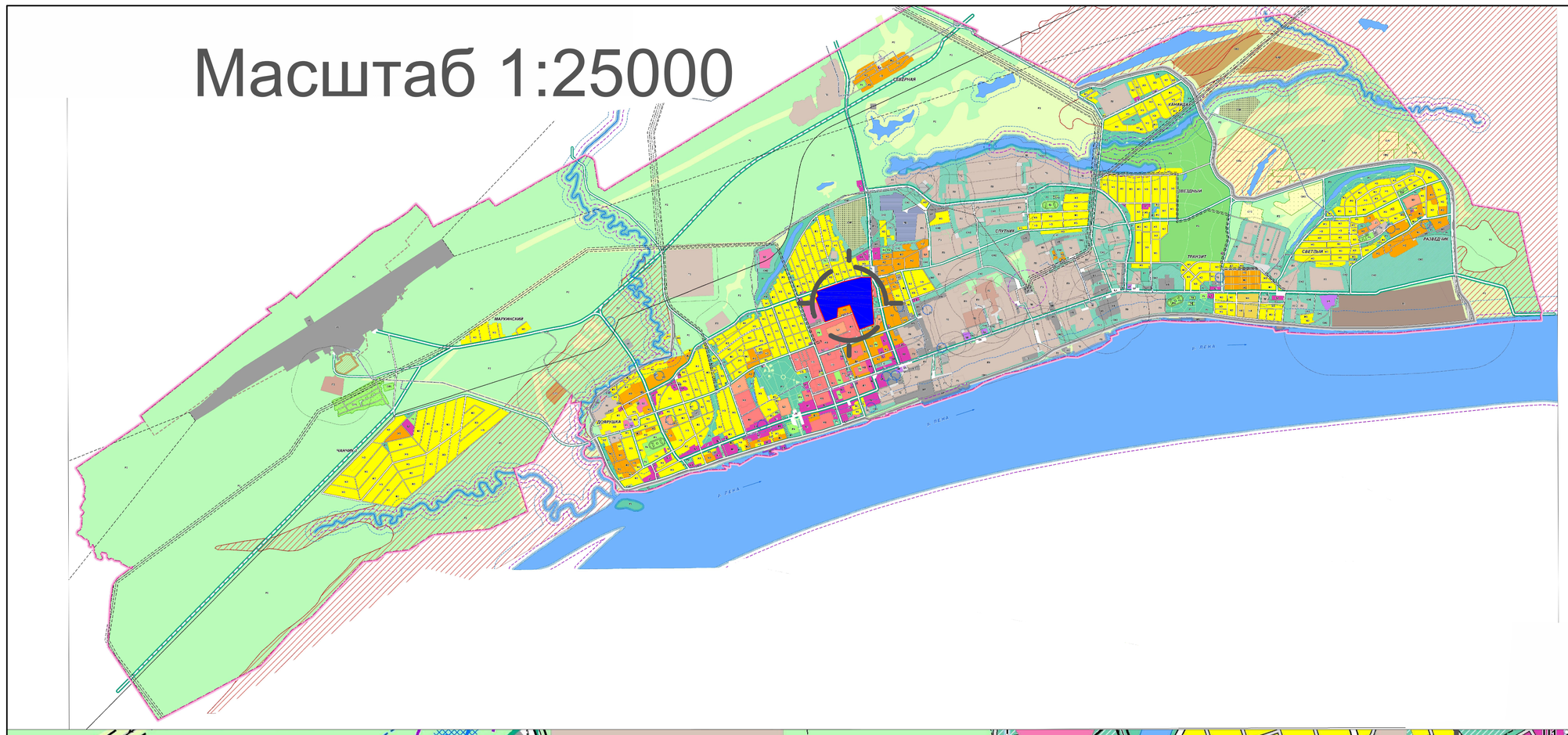

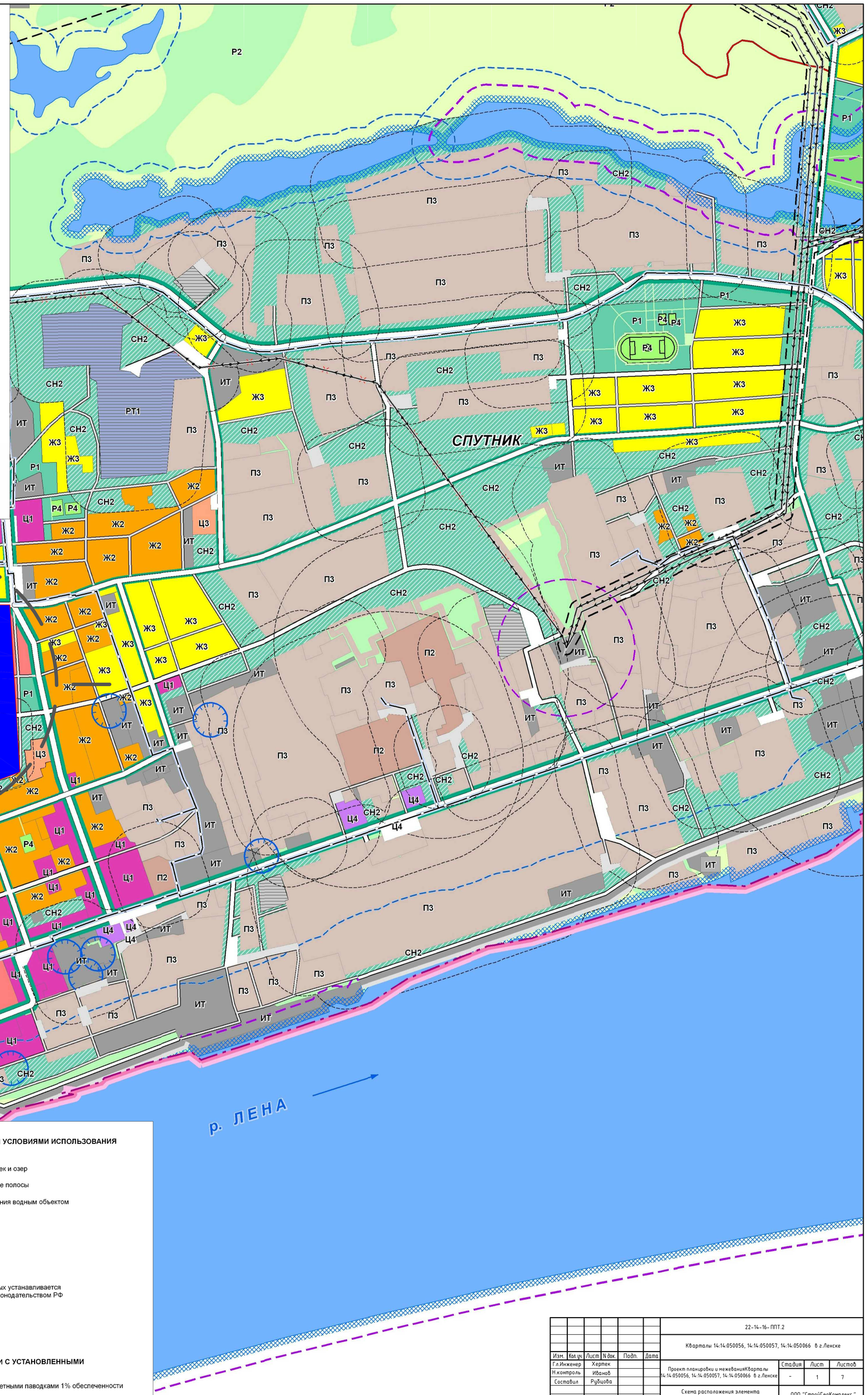

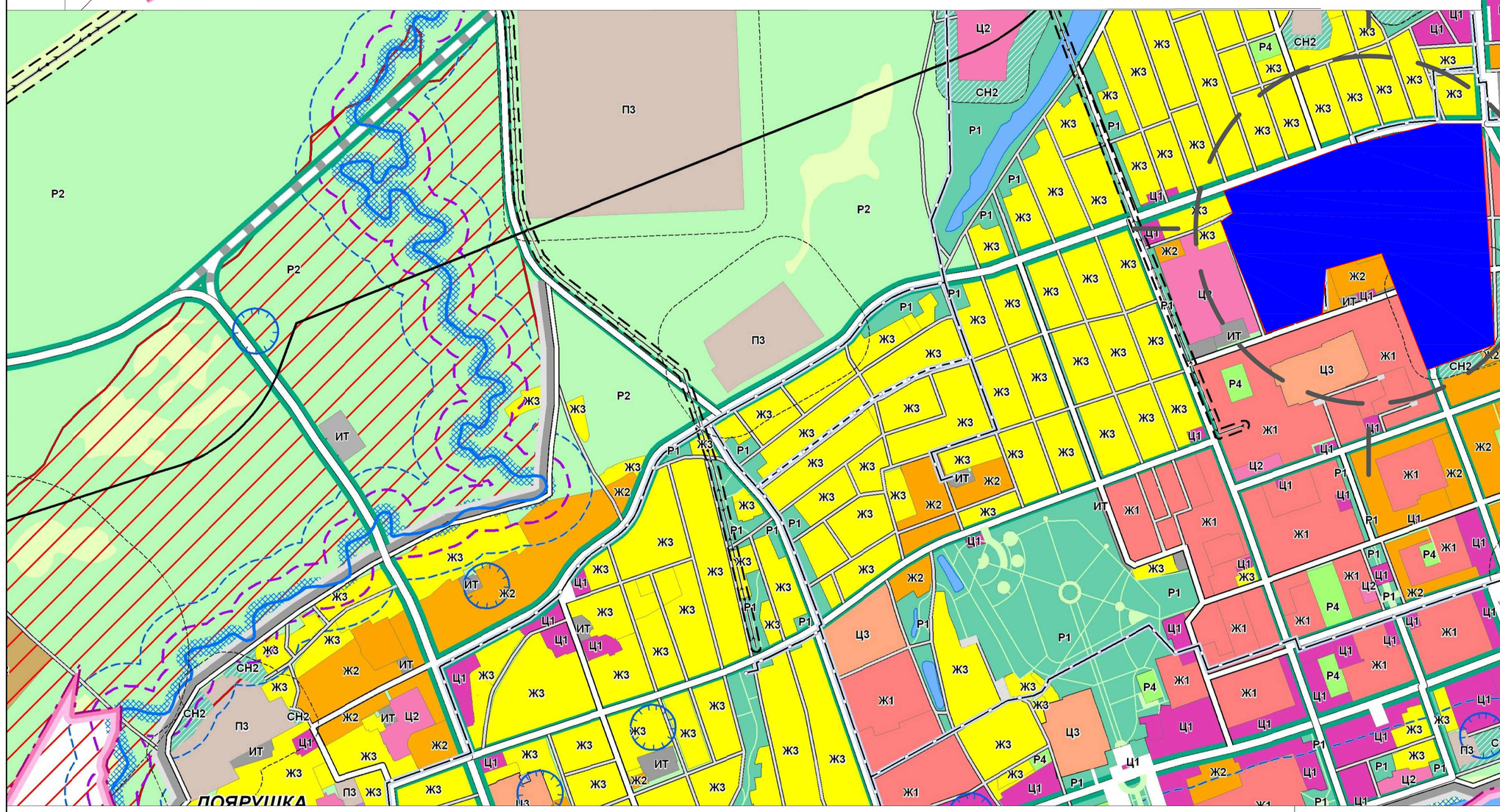

УСЛОВНЫЕ ОБОЗНАЧЕНИЯ:

ГРАНИЦЫ:

- муниципального образования "Город Ленск"

ТЕРРИТОРИАЛЬНЫЕ ЗОНЫ:

ЖИЛЫЕ ЗОНЫ (Ж):

- Ж1 — зона застройки домами высокой этажности
- Ж2 — зона застройки многоквартирными домами малой и средней этажности
- Ж3 — зона застройки усадебными домами
- Ж4 — зона застройки многоквартирными жилыми домами для временного проживания (вахта)

ОБЩЕСТВЕННО-ДЕЛОВЫЕ ЗОНЫ:

- Ц1 — зона многофункциональной общественно-деловой застройки
- Ц2 — зона объектов здравоохранения и социального обслуживания
- Ц3 — зона средних и специальных учебных заведений
- Ц4 — зона центра производственной зоны

ПРОИЗВОДСТВЕННЫЕ ЗОНЫ:

- П1 — зона размещения предприятий II класса опасности
- П2 — зона размещения предприятий III класса опасности
- П3 — зона размещения предприятий IV - V класса опасности

РЕКРЕАЦИОННЫЕ ЗОНЫ:

- Р1 — зона зеленых насаждений общего пользования
- Р3 — зона лесопарка
- Р2 — зона территорий природного ландшафта (леса, луга, болота)
- Р4 — зона спортивных сооружений

- ИТ — *ЗОНА ИНЖЕНЕРНОЙ И ТРАНСПОРТНОЙ ИНФРАСТРУКТУРЫ*

- Участок для проектирования

СПЕЦИАЛЬНОГО НАЗНАЧЕНИЯ:

- СН1.1 — зона кладбищ
- СН2 — зона зеленых насаждений, выполняющих специальные функции
- СН3 — зона метеостанции

РЕЖИМНЫХ ОБЪЕКТОВ:

- РТ1 — зона территории исправительной колонии

СЕЛЬСКОХОЗЯЙСТВЕННОГО ИСПОЛЬЗОВАНИЯ:

- СИ1 — зона дачных и садово-огородных земельных участков
- СИ2 — зона фермерских хозяйств и сельскохозяйственных предприятий

ЗОНЫ С ОСОБЫМИ УСЛОВИЯМИ ИСПОЛЬЗОВАНИЯ ТЕРРИТОРИИ:

- водоохранные зоны рек и озер
- прибрежные защитные полосы
- зона общего пользования водным объектом
- зоны, режим которых устанавливается в соответсвии с законодательством РФ

ИНЫЕ ТЕРРИТОРИИ С УСТАНОВЛЕННЫМИ ОГРАНИЧЕНИЯМИ:

- зона затопления расчетными паводками 1% обеспеченности

						22-14-14-ППТ.2			
Изм.	Кол.уч.	Лист	N док.	Подп.	Дата	Кварталы 14:14:050056, 14:14:050057, 14:14:050066 в г.Ленске			
Гл.инженер		Хертек				Проект планировки и межевания Кварталы 14:14:050056, 14:14:050057, 14:14:050066 в г.Ленске	Стадия	Лист	Листов
Н.контроль		Иванов					-	1	7
Составил		Рудкова				Схема расположения элемента планировочной структуры (1:5000)	ООО "СтройГеоКомплекс" г.Новосибирск		

Формат А0

Согласовано

Взам. инв. N

Подп. и дата

Инв. N подл.