



УТВЕРЖДАЮ  
Председатель рабочего органа  
В.Ю. Пелипенко  
«30» октября 2022г.

**ЗАКЛЮЧЕНИЕ**  
**рабочего органа о результатах публичных слушаний**  
**слушаний по проекту планировки и межевания территории части**  
**территории кадастрового квартала 14:14:050082, в районе земельного**  
**участка с кадастровым номером 14:14:050082:467**

Рабочий орган, на основании распоряжения от 26.08.2022г. №07-04-00802/22- в следующем составе:

Пелипенко В.Ю. – первый заместитель главы администрации муниципального образования «Город Ленск», председатель рабочего органа;  
Никонова М.П. - главный архитектор администрации муниципального образования «Город Ленск», секретарь;

Члены рабочего органа:

Чернов О.А. - председатель МУ «Комитет имущественных отношений муниципального образования «Город Ленск»;  
Тарышкина Ю.С - начальник земельного отдела МУ "Комитет имущественных отношений" муниципального образования «Город Ленск».  
Нартова Е.А - начальник отдела правового обеспечения и муниципального контроля

провел публичные слушания по проекту планировки и межевания территории части территории кадастрового квартала 14:14:050082, в районе земельного участка с кадастровым номером 14:14:050082:467

1. Распоряжение от 26.08.2022г. №07-04-00802/22- "О назначении публичных слушаний по проекту планировки и межевания территории части территории кадастрового квартала 14:14:050082, в районе земельного участка с кадастровым номером 14:14:050082:467, было размещено на сайте администрации МО "Город Ленск" [www.gorodlensk.ru](http://www.gorodlensk.ru). 26.08.2022г. 10ч.59мин.

2. На слушаниях, проведенных в форме собрания граждан 27.09.2022г., были зарегистрированы, кроме членов рабочего органа, 3 человека.

3. Рассмотрено заявление Шабанова А.В. вх. №07-10-00550/22- от 15.07.2022г об утверждении проекта планировки и межевания территории части территории кадастрового квартала 14:14:050082, в районе земельного участка с кадастровым номером 14:14:050082:467.

Проектом предусмотрено создание новых территориальных зон не предполагается, проектом не предусмотрено изменение границ существующих территориальных зон, в целях приведения в соответствие с видами разрешённого использования существующих земельных участков.

Основной задачей является установление красных линий зоны размещения объектов социального и коммунально-бытового назначения (О2) и определение местоположения проектируемого участка для размещения офисного здания в границах указанной зоны. Чертеж красных линий зоны размещения объектов социального и коммунально-бытового назначения (О2) выполнен в составе основной части проекта планировки территории. Красные линии ранее не устанавливались, настоящим проектом определены в части улицы Победы и проезда.

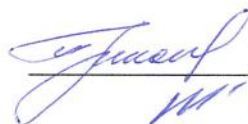
4. До даты проведения публичных слушаний в адрес администрации, рабочего органа от заинтересованных лиц замечания, предложения по проекту не поступали.

5. Публичными слушаниями было принято единогласное решение: Согласовать ООО «Ленземгео-центр» проект планировки и межевания территории части территории кадастрового квартала 14:14:050082, в районе земельного участка с кадастровым номером 14:14:050082:467.


#### **Заключение рабочего органа:**

Рабочий орган, рассмотрев представленные материалы публичных слушаний, РЕШИЛ:


1. Признать состоявшимися публичные слушания, назначенные распоряжением от 26.08.2022г. №07-04-00802/22-.
2. Согласовать проект планировки и межевания территории части территории кадастрового квартала 14:14:050082, в районе земельного участка с кадастровым номером 14:14:050082:467, шифр 14-2022/35-ППТ, разработанный ООО «Ленземгео-центр» в 2022 году.
3. Направить настоящее заключение и протокол публичных слушаний главе города А.Э. Макушеву.



Никонова М.П.



Чернов О.А.



Тырышкина Ю.С.



Нартова Е.А.